






Legenda

-  Zoneamento
-  Macrozonas
-  Corpos Hídricos

Densidade Demográfica (hab/km²)

-  Abaixo de 150
-  150 - 300
-  300 - 450
-  450 - 600
-  Acima de 600

Sistema de Coordenadas:
 SIRGAS 2000 UTM 23S
 Projeção Transversa de Mercator
 Datum: SIRGAS 2000
 Unidades: metro
 Base de dados: IBGE, Prefeitura de Saquarema.

