




**Legenda**

- Malha Viária**
-  Arterial
  -  Coletora
  -  Local
-  **Corpos Hídricos**

- Ocupação Urbana - 2020**
-  Área Rural
  -  Área Urbana de Baixa Densidade
  -  Área Urbana de Alta Densidade

Sistema de Coordenadas:  
 SIRGAS 2000 UTM 23S  
 Projeção Transversa de Mercator  
 Datum: SIRGAS 2000  
 Unidades: metro  
 Base de dados: IBGE e Prefeitura de Saquarema

